

地方小都市における商店街活性化を通したまちづくり
 一 隈ノ井地区商店街再生-



あなたがいるしあわせ

01- はじめに

プロジェクトの背景
 地方小都市における商店街活性化を通したまちづくりの重要性を説明する。

目的
 商店街の活性化とまちづくりの推進。

対象地域
 隈ノ井地区商店街再生。

計画期間
 2018年～2020年。

関係者
 行政、民間企業、住民など。

成果
 商店街の活性化とまちづくりの推進。

地方小都市における商店街活性化を通したまちづくり
 一 隈ノ井地区商店街再生-



03- 基本計画(ハード)

基本計画(ハード)

コンセプト
 商店街の活性化とまちづくりの推進。

目的
 商店街の活性化とまちづくりの推進。

対象地域
 隈ノ井地区商店街再生。

計画期間
 2018年～2020年。

関係者
 行政、民間企業、住民など。

成果
 商店街の活性化とまちづくりの推進。



05- 商業ゾーンA

05- 商業ゾーンA

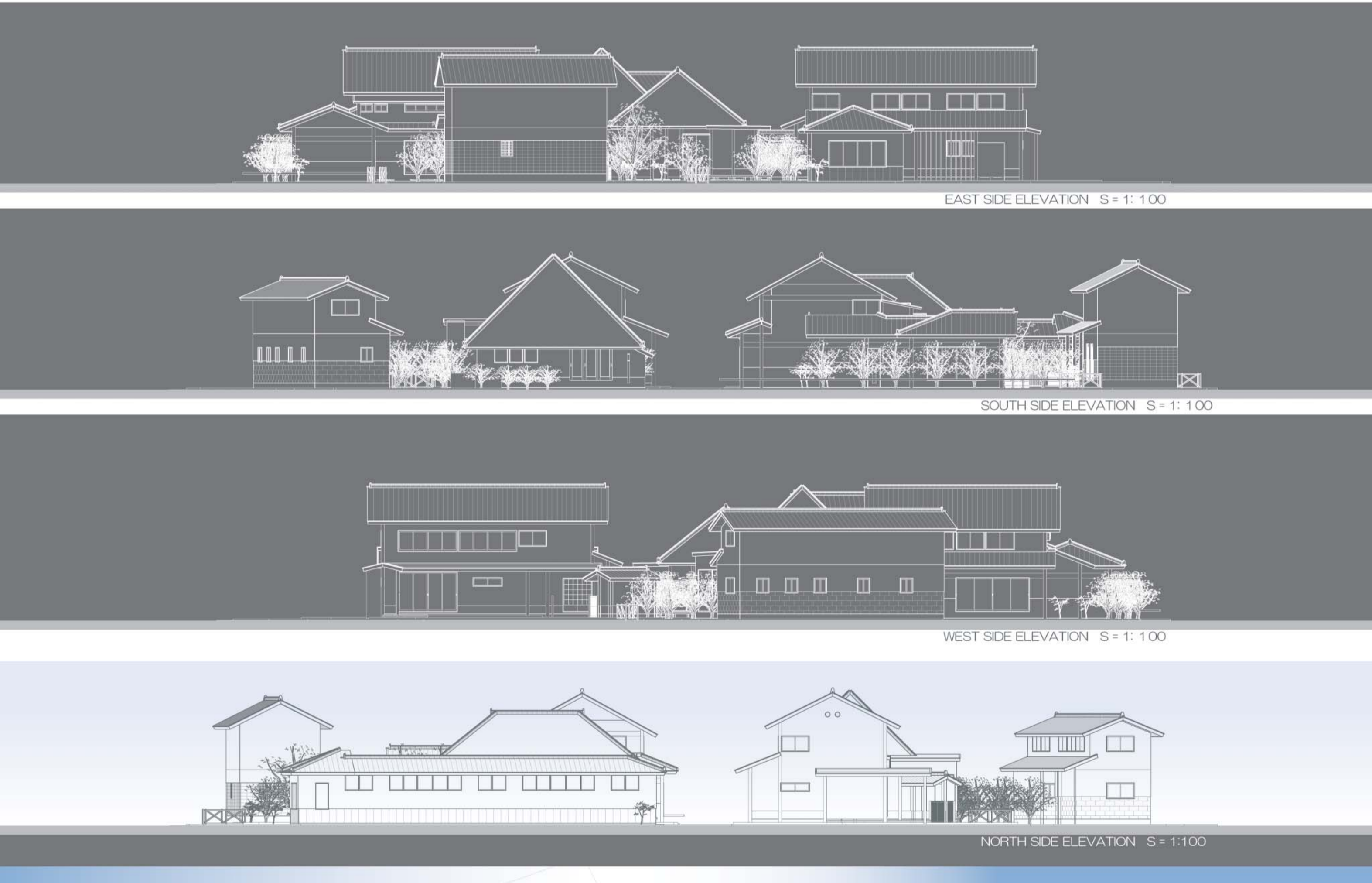
MAP
 商業ゾーンの位置を示す地図。

CONCEPT
 商業ゾーンのコンセプトを説明する。

FIRST FLOOR PLAN S+1100
 商業ゾーンの1階平面図。

SECOND FLOOR PLAN S+1100
 商業ゾーンの2階平面図。

地方小都市における商店街活性化を通したまちづくり
 一 隈ノ井地区商店街再生-



07- 教育学習ゾーン

07- 教育学習ゾーン

MAP
 教育学習ゾーンの位置を示す地図。

CONCEPT
 教育学習ゾーンのコンセプトを説明する。

FIRST FLOOR PLAN S+1100
 教育学習ゾーンの1階平面図。

SECOND FLOOR PLAN S+1100
 教育学習ゾーンの2階平面図。

地方小都市における商店街活性化を通したまちづくり
 一 隈ノ井地区商店街再生-



08- 商業ゾーンC

08- 商業ゾーンC

MAP
 商業ゾーンの位置を示す地図。

CONCEPT
 商業ゾーンのコンセプトを説明する。

FIRST FLOOR PLAN S+1100
 商業ゾーンの1階平面図。

SECOND FLOOR PLAN S+1100
 商業ゾーンの2階平面図。



地方小都市における商店街活性化を通したまちづくり
 一 隈ノ井地区商店街再生-

02- 基本計画(ソフト)

基本計画(ソフト)
 商店街の活性化とまちづくりの推進。

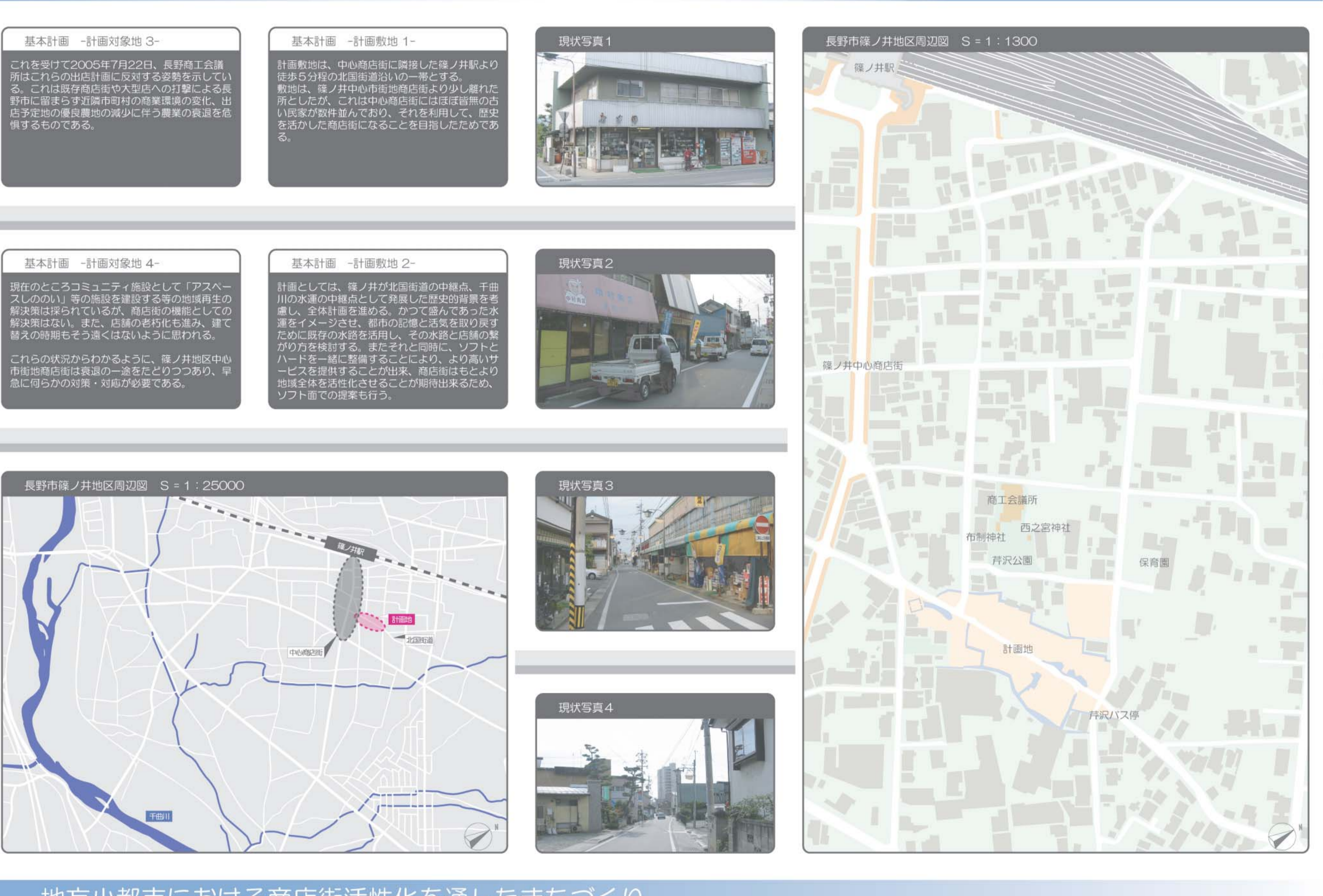
目的
 商店街の活性化とまちづくりの推進。

対象地域
 隈ノ井地区商店街再生。

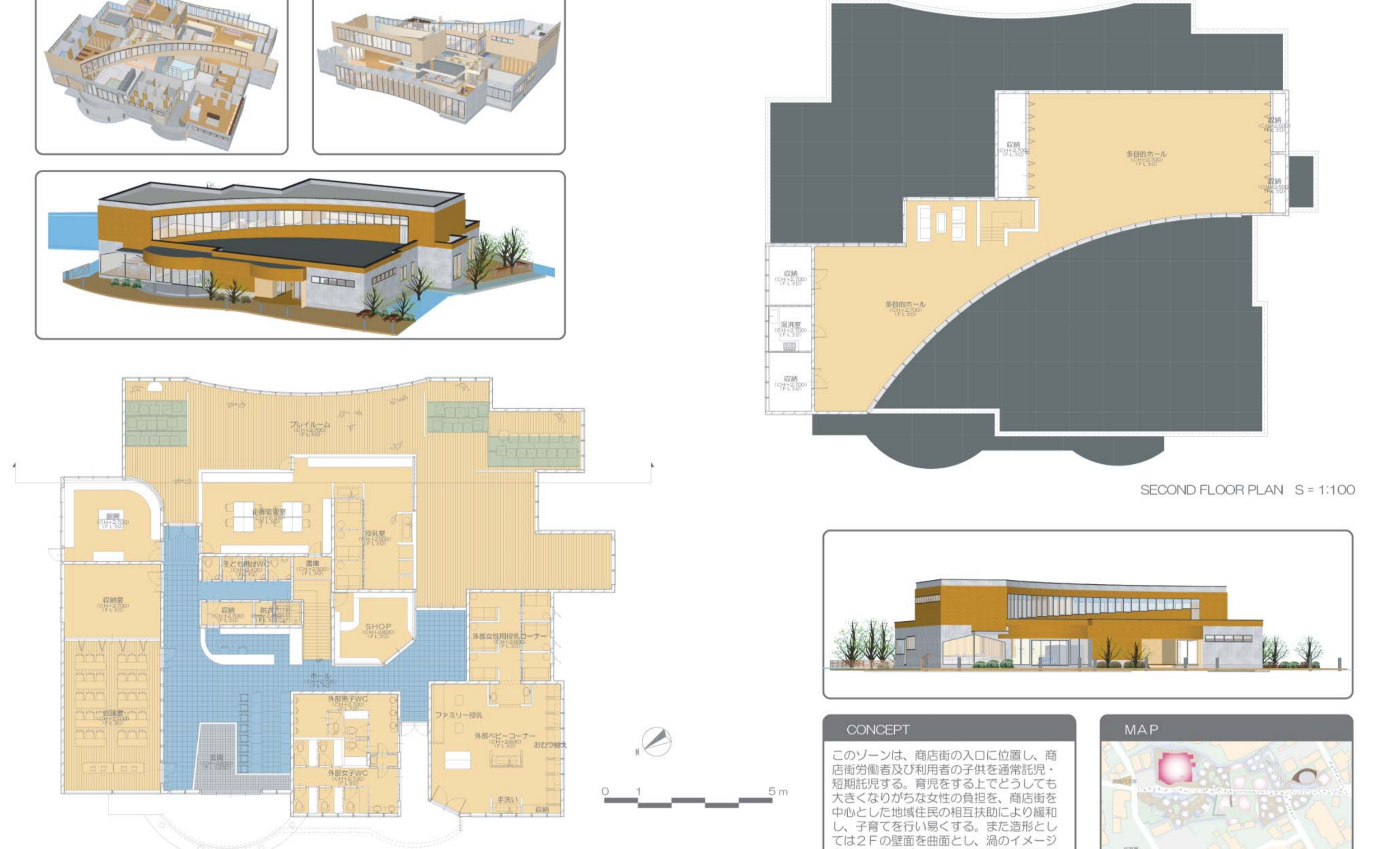
計画期間
 2018年～2020年。

関係者
 行政、民間企業、住民など。

成果
 商店街の活性化とまちづくりの推進。



地方小都市における商店街活性化を通したまちづくり
 一 隈ノ井地区商店街再生-



04- 基本計画(ハード)


04- 基本計画(ハード)

CONCEPT
 基本計画のコンセプトを説明する。

MAP
 基本計画の位置を示す地図。

FIRST FLOOR PLAN S+1100
 基本計画の1階平面図。

SECOND FLOOR PLAN S+1100
 基本計画の2階平面図。



地方小都市における商店街活性化を通したまちづくり
 一 隈ノ井地区商店街再生-

06- 商業ゾーンB

MAP
 商業ゾーンの位置を示す地図。

CONCEPT
 商業ゾーンのコンセプトを説明する。

FIRST FLOOR PLAN S+1100
 商業ゾーンの1階平面図。

SECOND FLOOR PLAN S+1100
 商業ゾーンの2階平面図。



地方小都市における商店街活性化を通したまちづくり
 一 隈ノ井地区商店街再生-

08- 商業ゾーンC

MAP
 商業ゾーンの位置を示す地図。

CONCEPT
 商業ゾーンのコンセプトを説明する。

FIRST FLOOR PLAN S+1100
 商業ゾーンの1階平面図。

SECOND FLOOR PLAN S+1100
 商業ゾーンの2階平面図。

地方小都市における商店街活性化を通したまちづくり
 一 隈ノ井地区商店街再生-



08- 商業ゾーンC

08- 商業ゾーンC

MAP
 商業ゾーンの位置を示す地図。

CONCEPT
 商業ゾーンのコンセプトを説明する。

FIRST FLOOR PLAN S+1100
 商業ゾーンの1階平面図。

SECOND FLOOR PLAN S+1100
 商業ゾーンの2階平面図。

